A JUGAR AL CARRER

QUADERN DE MAPEIG DE JUGABILITAT

Jugo més quan: _____

Jugo menys quan: _____

Contesta el que vulguis, no contestis el que no vulguis, pregunta i escriu i dibuixa allò que et vingui de gust. Aquest quadern és un material per compartir les coses que veus, penses i imagines sobre el teu barri, la teva escola i els altres espais de la ciutat que per a tu són importants

MAPEIG DE JUGABILITAT

L'HOSPITALET

NOM: _____

EDAT: _____

ESCOLA: _____

BARRI: _____

_____

_____

_____

_____

_____

aquí si vols pots compartir més informació
sobre tu i sobre els teus interessos



Els espais de joc solen estar dissenyats per alguns adults, urbanistes, arquitectes ... i no sempre ofereixen el que els nens, les nenes i les veïnes volen, ni el que necessiten.

Els nens i nenes sabeu jugar, els adults també en sabíem però ens vam omplir el temps amb tasques i gairebé hem oblidat l'important que és jugar per estar bé. Si pregunteu a les vostres mares, pares, avis i àvies, veïnes … segur us explicaran moltes coses sobre com jugaven i segur que podeu ajudar-los a recordar i a pensar com podem fer places i carrers millors per tothom.



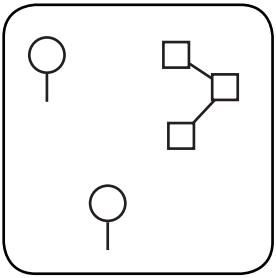

Aquest quadern va acompanyat d'una mapa virtual que pots trobar amb el codi QR per poder compartir totes les coses que pensem i sabem i ajudar així a imaginar un barri més jugable per tothom.

Pregunta a les mames, papes, avis, àvies, tiets, tietes, veïns i veïnes com jugaven quan eren petits? Amb què? On? Què creuen que ha canviat més des que eren nenis? Què creuen que seria important recuperar? Se'ls ocorre com? Quan van deixar de jugar? Per què? Els agradaria tornar a jugar? Com hauria de ser la vida perquè els adultis tinguessin espais de joc? Creuen que seria una vida millor? Per què?



Si vols, dibuixa aquí dalt als adults i adultes amb qui has parlat i posa les seves respostes dins els globus.



Et convidem a explorar tres espais del nostre barri:

- El pati de l'escola
- Els parcs
- Llocs imprevistos

En cada un d'ells et proposem que facis un parell coses, a més de totes les que tu t'imaginis:
Juga i dibuixa molt a partir de les propostes que hi ha al quadern i de les que a tu se t'ocorrin.

Utilitza el codi QR per obrir el mapa virtual, fixa la ubicació de cada lloc que investiguis amb una xinxeta i un resum del que vegis. Quan hagis acabat, no t'oblidis de clicar 'desa'.

A JUGAR AL PATI!

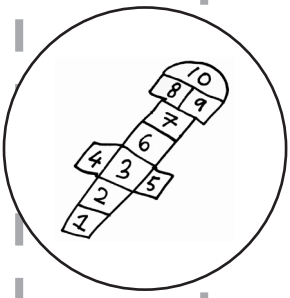

Com jugues al pati i on?

als laterals

Al centre

a les cantonades

Obre bé els ulls i mira el teu pati ... Què veus? Què no veus? Com jugues? Com t'agradaria jugar? Hi ha aigua? Terra? Ombra? Verd? L'espai canvia o és sempre igual? Com t'agradaria que fos?



Marca el teu pati al mapa virtual amb la xinxeta taronja de 'el pati de la escola', porfa

ANEM AL PARC!

si pots escriu el nom que apareix a la placa i el nom amb el qual coneixeu el lloc

A quins parcs jugues? Quin és el nom de parc? Com anomeneu aquest lloc tu i els teus amiguis? de vegades les places i carrers tenen un nom “oficial” però nosaltres les coneixem d’una altra manera…

¿Què és el més divertit i el més avorrit del parc?

Obre bé els ulls i mira al parc ... Què veus? Què no veus? Com jugues? Com t'agradaria jugar? Hi ha aigua? Terra? Ombra? Verd? Hi ha aventura? Per a què serveixen les tanques?



Marca el parc al mapa virtual amb la xinxeta grisa de 'els parcs', porfa

ANEM A UN ALTRE LLOC....

Com es diu el lloc?

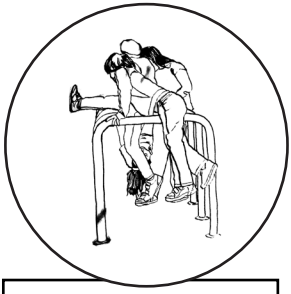

Jugar entre els aparcabicis

Enfilar-se als arbres

Vaja, han tancat els parcs! a on pots anar a jugar?

Obre bé els ulls i mira aquest espai, Què veus? Què no veus? Hi ets benvinguda? Qui més fa servir l'espai? Hi ha normes? Ombra? Plantes? Hi ha aventura?

Marca aquest lloc al mapa virtual amb la xinxeta verda de 'Llocs imprevistos', porfa

Dibuixa **el camí** que va des de casa fins als llocs on hem anat avui
Posa els noms dels llocs, com hi arribes i quantes vegades vas a cada lloc

Marca la ruta al mapa virtual amb l’eina ‘polyline’, porfa



Hi ha altres coses que creguis que no hem pensat i que et semblen importants? Explica'ns-les...

¡¡¡¡¡GRÀCIES!!!!!



Pots anar seguint el mapa virtual i veient on juguen els altres. Fixa-t'hi bé perquè les xinxetes que marquen els "llocs imprevistos" poden descobrir-te alguns tresors;)

Sabem que de vegades amb la pandèmia és complicat jugar de la mateixa manera en què jugàvem abans, però el joc és molt, molt, molt, molt requete important per estar bé. Una ciutat on poden jugar els nens i les nenes és una ciutat saludable, més segura, més amable, amb més veïnatge.

Les teves notes ens donen pistes per anar imaginant com podem canviar la ciutat - ara més que mai - perquè sigui un lloc on poder viure millor. Ara toca que els adultis escoltin i puguem trobar espais per fer coses juntis més enllà de l'escola i la família.

Intentarem passar a recollir els vostres quaderns peròm per si de cas, envia'ns fotos de les anotacions i dibuixos que hagis fet a hola@lafundició.net

Una investigació
col·lectiva:

La Fundició

amb el suport de:

Ajuntament de L'Hospitalet

Generalitat de Catalunya
Departament
de Cultura

Creative
Europe